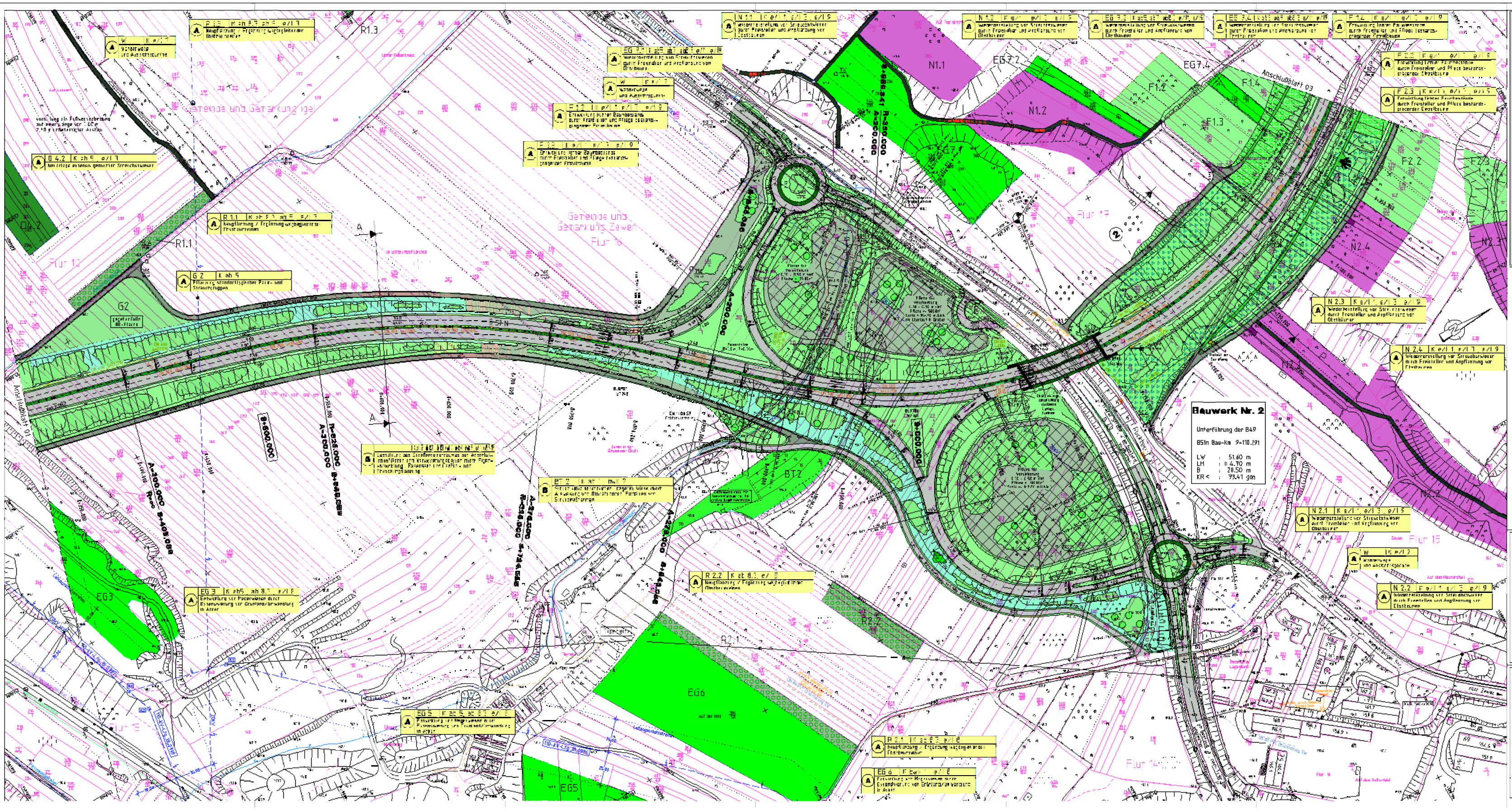
Bauwerk Nr. 2
Unterführung der B49
B51n Bau-Km 9+110.291
LW : 51.60 m
LH : ≥ 4.70 m
B : 20.50 m
KR < : 73.41 gon
R 1.3
R 1.1
R 2.1
R 2.2
G 2
gegebenfalls BE-Fläche
Q 4.2
N1.1
N1.2
N 2.2
N 2.3
N 2.4
EG 7.2
EG 7.1
EG 7.4
F 1.2
F 1.3
F 1.4
F 2.2
F 2.3
EG3
EG5
EG6
BT2
Gemeinde und Gemarkung Igel
Gemeinde und Gemarkung Zewen
Flur 10
Flur 16
Flur 17
Flur 15
Flur 18
Flur 14
Anschlußblatt 01
Anschlußblatt 03
8+600.000
9+000.000
A
R 1.3 K ab 6.7 ab 5 e/ 13
Neupflanzung / Ergänzung wegbegleitender Obstbaumreihen
W K e/ 17
Wanderwege und Aussichtspunkte
Q 4.2 K ab 5 e/ 13
Neuanlage extensiv genutzter Streuobstwiesen
R 1.1 K ab 6.7 ab 5 e/ 13
Neupflanzung / Ergänzung wegbegleitender Obstbaumreihen
G 2 K ab 5
Pflanzung standorttypischer Baum- und Strauchgruppen
N 1.1 K e/ 11 e/ 13 e/ 15
Wiederherstellung von Streuobstwiesen durch Freistellen und Anpflanzung von Obstbäumen
N 1.2 K e/ 11 e/ 13 e/ 15
Wiederherstellung von Streuobstwiesen durch Freistellen und Anpflanzung von Obstbäumen
EG 7.1 K ab 5 ab 7 ab 8 e/ 11 e/ 19
Wiederherstellung von Streuobstwiesen durch Freistellen und Anpflanzung von Obstbäumen
EG 7.2 K ab 5 ab 7 ab 8 e/ 11 e/ 15
Wiederherstellung von Streuobstwiesen durch Freistellen und Anpflanzung von Obstbäumen
EG 7.4 K ab 5 ab 8 ab 8 e/ 11 e/ 19
Wiederherstellung von Streuobstwiesen durch Freistellen und Anpflanzung von Obstbäumen
F 1.2 K e/ 11 e/ 17 e/ 19
Entwicklung lichter Baumbestände durch Freistellen und Pflege bestandsprägender Einzelbäume
F 1.3 K e/ 11 e/ 17 e/ 19
Entwicklung lichter Baumbestände durch Freistellen und Pflege bestandsprägender Einzelbäume
F 1.4 K e/ 11 e/ 17 e/ 19
Entwicklung lichter Baumbestände durch Freistellen und Pflege bestandsprägender Einzelbäume
F 2.2 K e/ 11 e/ 17 e/ 19
Entwicklung lichter Baumbestände durch Freistellen und Pflege bestandsprägender Einzelbäume
F 2.3 K e/ 11 e/ 17 e/ 15
Entwicklung lichter Baumbestände durch Freistellen und Pflege bestandsprägender Einzelbäume
N 2.3 K e/ 11 e/ 13 e/ 19
Wiederherstellung von Streuobstwiesen durch Freistellen und Anpflanzung von Obstbäumen
N 2.4 K e/ 11 e/ 17 e/ 19
Wiederherstellung von Streuobstwiesen durch Freistellen und Anpflanzung von Obstbäumen
N 2.1 K e/ 11 e/ 13 e/ 19
Wiederherstellung von Streuobstwiesen durch Freistellen und Anpflanzung von Obstbäumen
N 2.2 K e/ 11 e/ 13 e/ 19
Wiederherstellung von Streuobstwiesen durch Freistellen und Anpflanzung von Obstbäumen
Gestaltung des Straßenseitenraumes der Anschlussstellen und Verkehrsbegleitgrün durch Eigenentwicklung, Rasensaat und Gehölz- und Einzelbaumpflanzung
BT 2 K ab 1 mK 2
Schutz einer artenreichen, mageren Wiese durch Ausweisung von Bautabuflächen, Errichten von Schutzmaßnahmen
EG 3 K ab 5 ab 8.1 e/ 18
Entwicklung von Magerwiesen durch Extensivierung von Grünland/Umwandlung in Acker
EG 5 K ab 5 ab 8.1 e/ 18
Entwicklung von Magerwiesen durch Extensivierung von Grünland/Umwandlung in Acker
R 2.2 K ab 8.3 e/ 8
Neupflanzung / Ergänzung wegbegleitender Obstbaumreihen
R 2.1 K ab 8.3 e/ 8
Neupflanzung / Ergänzung wegbegleitender Obstbaumreihen
EG 6 K Ewb 1 e/ 18
Entwicklung von Magerwiesen durch Extensivierung von Grünland/Umwandlung in Acker
W K e/ 17
Wanderwege und Aussichtspunkte


Legende zu landschaftspflegerischen Maßnahmen
Maßnahmenart
AE 2
Entwicklung von Sukzessionsflächen
Nr. der Konflikte
Erläuterung der Maßnahme

Legende der straßentechn. Planung

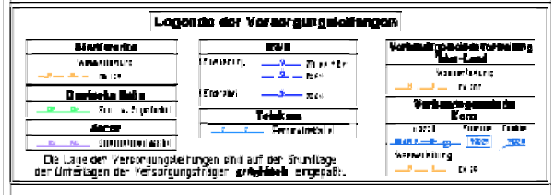
Legende der Versorgungsleitungen
Stadtwerke
Deutsche Bahn
Telekom
Verbandsgemeinde Konz
Die Lage der Versorgungsleitungen sind auf der Grundlage der Unterlagen der Versorgungsträger graphisch eingepaßt.

Bestätigung

Dieser Plan hat nach vorheriger ortsüblicher Bekanntmachung

am in der Zeit
vom bis

zur allgemeinen Einsicht bei der

....

ausgelegen.

.... den ....

....
(Unterschrift)

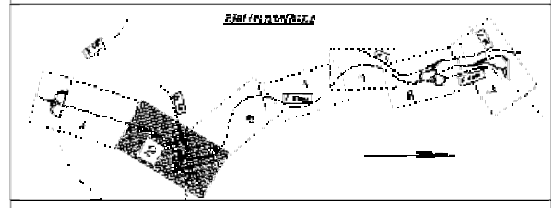
Blattübersicht

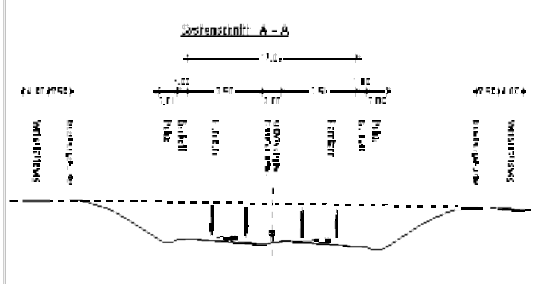
Systemschnitt A - A

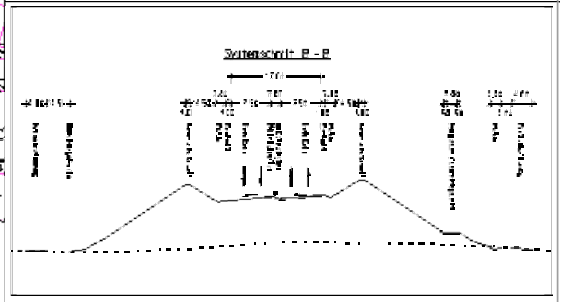
Systemschnitt B - B

Rheinland-Pfalz

LANDESBETRIEB STRASSEN UND VERKEHR
TRIER
-Projektbüro-

L S V

– Planfeststellung –
Neubau der B51 zwischen B419 und BAB A64
Westumfahrung Trier, sog. Moselaufstieg

Lageplan integrierte Darstellung
Maßstab 1:1000

Straße	Nächster Ort	Unterlage	Blatt
B 51	Trier	7	2
km	9+359.000		
UV km	13+378,784	Bau-km 8+370.000 bis 9+795.000	

Entwurfsbearbeitung

IG-Büro W. Keller GmbH Saarbrücken e-mail keller.sb@t-online.de	FÖA Landschaftsplanung Auf der Redoute 12 54296 Trier Tel. 0651 / 91048-0 Fax 0651 / 91048-50 e-mail info@foea.de
bearb. BART Datum März 2007 gez. REIH Datum März 2007 gepr. Datum März 2007	bearb. ZACHAY Datum März 2007 gez. KRIEG Datum März 2007 gepr. Datum

geprüft LSV TRIER -Projektbüro- von Datum 10.04.2008

Nr.	Art der Änderung	Datum	Name
01			
02			
03			
04			
05			

Aufgestellt: Trier, den 05.05.2008 I.A.	Festgestellt: