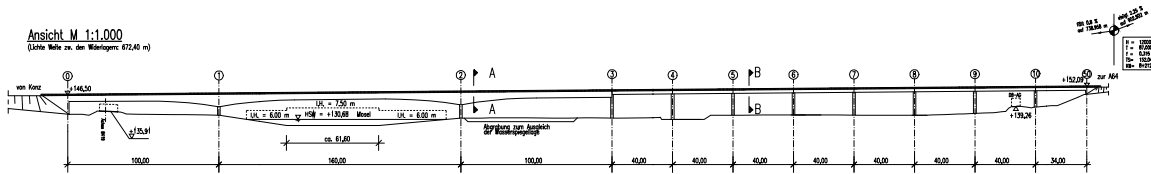
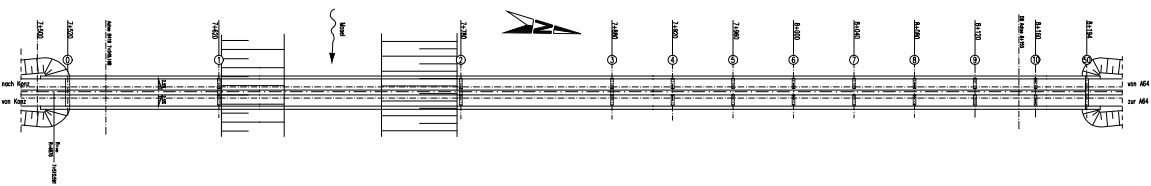


14.03.2027 7m

Ansicht M 1:1.000
(Lichte Weite zw. den Wehrgangm. 672,40 m)

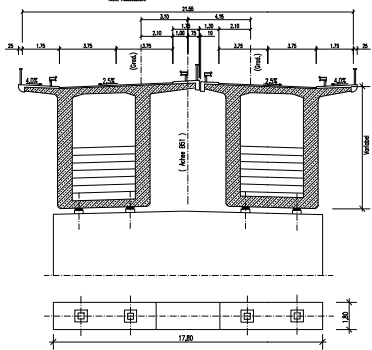


Grundriß M 1:1.000

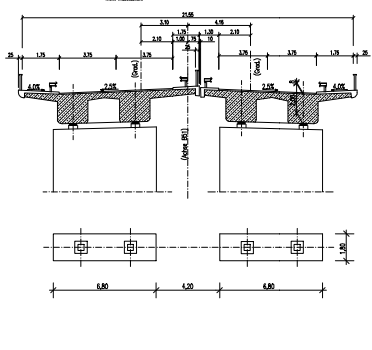


1 = 100%
 2 = 100%
 3 = 100%
 4 = 100%
 5 = 100%
 6 = 100%
 7 = 100%
 8 = 100%
 9 = 100%
 10 = 100%
 11 = 100%

Regelquerschnitt A-A



Regelquerschnitt B-B



Richtung Nord 	
LEISTUNGSBEREICH STRASSEN UND VERKEHR 1000 1000	
- Planfeststellung - Neubau der B51 zwischen B419 und BAB A64 Westumfahrung Trier, sog. Moselaufstieg	
Nr. 1 "Moselaufstieg" 1:1000 10.11.2022 10.11.2022 10.11.2022	Bauwerksnummer: 10.2 Blatt: 1
Projekt: Neubau der B51 Straße: Straße der Ort: Trier Amt: 74 803 003 Maßstab: 1:1000/1:500	
Projekt: Neubau der B51 Straße: Straße der Ort: Trier Amt: 74 803 003 Maßstab: 1:1000/1:500	
Dr. M. G. G. G. Datum: 10.11.2022 Name:	Datum: 10.11.2022 Name:
M. G. G. G. Datum: 10.11.2022 Name:	Datum: 10.11.2022 Name:
M. G. G. G. Datum: 10.11.2022 Name:	Datum: 10.11.2022 Name: